




Morava, km 230,728-231,934- přírodě blízká PO na pravém břehu a napojení levobřežního ramene

SO 03 PŘELOŽKY INŽENÝRSKÝCH SÍTÍ

SEZNAM PŘÍLOH:


- 01 Technická zpráva
- 02 Situace
- 03 Katastrální mapa
- 04 Vzorové příčné řezy


OBJEDNATEL		<p style="text-align: right;">POVODÍ MORAVY, s. p. Dřevařská 11, 602 00, Brno</p>
------------	---	--

ZHOTOVITEL	<p>SDRUŽENÍ-MORAVA-OLOMOUČ</p> <div style="display: flex; justify-content: space-between; align-items: center;"><div style="width: 30%; text-align: left;"><p>DOPRAVOPROJEKT BRNO a.s. Kounicova 271/13, 602 00 BRNO</p></div><div style="width: 35%; text-align: right;"><p>HYCO PROJEKT a.s. Prešovská 55, 821 02 BRATISLAVA</p></div></div>	
------------	---	--

AUTORIZACE:

SO 03.4.1



ZPRACOVATEL	ING. ONDŘEJ TICHÝ	<div style="text-align: center;"><p>Kounicova 271/13, 602 00 BRNO</p></div>	
HLAVNÍ INŽENÝR PROJEKTU	ING. JOZEF KRČMÁRIK		
ZODPOVĚDNÝ PROJEKTANT	ING. ONDŘEJ TICHÝ		
VYPRACOVAL	ING. ONDŘEJ TICHÝ		
KONTOLOVAL	ING. ONDŘEJ TICHÝ		
NÁZEV AKCE Morava, km 230,728-231,934- přírodě blízká PO na pravém břehu a napojení levobřežního ramene NÁZEV OBJEKTU SO 03.4.1 - PŘELOŽKA OPTICKÉHO KABELU		DATUM	03/2020
		FORMÁT	
		MĚŘITKO	
		Č. ZAKÁZKY	19-036
		ÚČEL	DUSP
PŘÍLOHA		Č. SOUPRAVY	Č. PŘÍLOHY